


TUMAČ PLANSKOG ZNAKOVLJA


[OB-1-1] Obuhvat prostornog plana





[OB-1-1-3001] Obuhvat prostornog plana


[IS-1-1] Cestovni promet


 [IS-1-1-1003] (D) Cesta državnog značaja

 [IS-1-1-1011] (BC) Brza cesta


 [IS-1-1-2005] (Ž) Cesta područnog (regionalnog) značaja


 [IS-1-1-3007] (L) Cesta lokalnog značaja


 [IS-1-1-3008] (L) Cesta lokalnog značaja - planirano

 [IS-1-1-3302] (As) Autobusno stajalište

[IS-1-2] Željeznički promet

 [IS-1-2-1001] (M) Željeznička pruga za međunarodni promet s pripadajućom željezničkom infrastrukturom

 [IS-1-2-2005] (L) Željeznička pruga za lokalni promet s pripadajućom željezničkom infrastrukturom

 [IS-1-2-2010] (Žk) Željeznički kolodvor/stajalište

[IS-1-3] Pomorski promet

[IS-1-4] Promet unutarnjim vodama

[IS-1-5] Zračni promet

REPUBLIKA HRVATSKA
ZAGREBAČKA ŽUPANIJA, OPĆINA GRADEC

Naziv prostornog plana:

Prostorni plan uređenja Općine Gradec

Naziv kartografskog prikaza prostornog plana:

2.1. Prometni sustav

Mjerilo prikaza:

1:25000

Vrsta postupka:

Postupak izrade i donošenja izmjene i dopune prostornog plana

Faza izrade plana:

Prijedlog prostornog plana za javnu raspravu

Oznaka revizije plana:

Odluka o izradi prostornog plana:

Odluka o izradi izmjene i dopune Prostornog plana uređenja Općine Gradec (Glasnik Zagrebačke županije broj 04/25)

Javna rasprava:

Javna rasprava provodi se od 21.04.2026. do zaključno s danom 05.05.2026.

Javni uvid:

od 21.04.2026. godine do 05.05.2026. godine, na lokaciji: Općinska vijećnica, Općina Gradec, Gradec 134, 10345 Gradec, 9.00-13.00 sati

Javno izlaganje:

dana 30.04.2026. godine, na lokaciji: Općinska vijećnica, Općina Gradec, Gradec 134, 10345 Gradec, 12.00 sati

Nositelj izrade prostornog plana:

Zagrebačka županija, Općina Gradec
Jedinstveni upravni odjel

Odgovorna osoba nositelja izrade:

PROČELNICA
Višnja Kukić bacc.oec.

Tijelo koje donosi prostorni plan:

Zagrebačka županija, Općina Gradec
Općinsko vijeće

Predsjednik tijela koje donosi prostorni plan:

PREDSJEDNIK OPĆINSKOG VIJEĆA
Fabijan Tadić ing.sec.

Stručni izrađivač prostornog plana:

ARHITEKTONSKI ATELIER DESET d.o.o.
Zagreb, Ulica kneza Mislava 15
OIB: 62717654698

Odgovorna osoba stručnog izrađivača:

DIREKTORICA
Jasna Juraić mag.ing.arch.

Odgovorni voditelj izrade:

Jasna Juraić mag.ing.arch.

Stručni tim:

Jasna Juraić mag.ing.arch., ovl.arh.urb. AU-71
Ivan Mucko dipl.ing.arh., ovl.arh.urb. AU-194
Ines Bilandžić Arbutina dipl.iur.

Max Mucko mag.oec.
Viktor Čar dipl.ing.građ.

Naziv prostornog plana:

Prostorni plan uređenja Općine Gradec

Naziv kartografskog prikaza prostornog plana:

2.1. Prometni sustav

Mjerilo prikaza:

1:25000

Vrsta postupka:

Postupak izrade i donošenja izmjene i dopune prostornog plana

Faza izrade plana:

Prijedlog prostornog plana za javnu raspravu

Oznaka revizije plana:

Prostor za digitalni potpis

Odgovorna osoba nositelja izrade:

PROČELNICA

Višnja Kukić bacc.oec.

Odgovorna osoba stručnog izrađivača:

DIREKTORICA

Jasna Juraić mag.ing.arch.

Odgovorni voditelj izrade:

Jasna Juraić mag.ing.arch.